

LOKALIZACJA

i-BIIP - Internetowy Serwis Bytomskiej Infrastruktury Informacji Przestrzennej

2022-05-31 11:59:05

Temat: Wydruk mapy



Skala: 1:1000

UWAGA: informacje mają charakter poglądowy i NIE MOGĄ być podstawą decyzji gospodarczych lub prawnych!

PODJAZD NR 1

i-BIIP - Internetowy Serwis Bytomskiej Infrastruktury Informacji Przestrzennej

2022-05-31 12:02:15

Temat: Wydruk mapy



Skala: 1:100



WYMIANA ODWODNIENIA LINOWEGO - 2 X OKOŁO 3,6 mb - KORYTKO
WYS. MIN. 200 mm Z RUSZTEM ŻELIWNYM KLASY D400



NAPRAW MURKU OPOROWEGO ŻELBETOWEGO - OKOŁO 2 X 15mb



WYMIANA / PRZEKŁADA - KOSTKI BRUKOWEJ NA CAŁYM PODJEŹDZIE
WRĄZ Z PEŁNĄ WYMIANĄ PODBUDOWY OKOŁO 65M²


UWAGA: informacje mają charakter poglądowy i NIE MOGĄ być podstawą decyzji gospodarczych lub prawnych!

PODJAZD NR 2




i-BIIP - Internetowy Serwis Bytomskiej Infrastruktury Informacji Przestrzennej

2022-05-31 12:01:46

Temat: Wydruk mapy



Skala: 1:100

-  WYMIANA ODWODNIENIA LINOWEGO - 2 X OKOŁO 3,6 mb - KORZYTKO WYS. MIN. 200 mm Z RUSZTEM ŻELIWNYM KLASY D400
-  NAPRAW MURKU OPOROWEGO ŻELBETOWEGO - OKOŁO 2 X 15mb
-  WYMIANA / PRZEKŁADA - KOSTKI BRUKOWEJ NA CAŁYM PODJEŹDZIE WRAZ Z PEŁNĄ WYMIANĄ PODBUDOWY OKOŁO 65M²

UWAGA: informacje mają charakter poglądowy i NIE MOGĄ być podstawą decyzji gospodarczych lub prawnych!